










HEGYESHALOM TELEPÜLÉSRENDEZÉSI TERV MÓDOSÍTÁS SZABÁLYOZÁSI TERV M 1 : 10 000



JELMAGYARÁZAT A MÓDOSÍTÁSSAL ÉRINTETT TERÜLETRE

-  módosítással érintett terület határa
-  SZ-J1 terven szabályozott terület
-  szabályozási vonal (tervezett)
-  szabályozási vonal (meglévő)
-  övezet határa
-  építési hely határa
-  közúti és vasúti zaj határvonala
-  köztút védőtávolságának határvonala
-  ökológiai folyosó határa

Hegyeshalom Nagyközségi Önkormányzat Képviselő-testülete
12/2015.(XII.18.) önkormányzati rendeletének melléklete

REGIOPLAN

Környezet- és Településtervező KFT.
9022. Győr, Ujkapu u. 13.
Tel./Fax: 96/311-304, 529-751
e-mail:regioplan@regioplan.hu

Megrendelő neve: Hegyeshalom Nagyközség Önkormányzata

Munka neve: Hegyeshalom Nagyközség településrendezési terv módosítás	Munkaszám: Rp.I.116-21
Munkarész neve: Szabályozási terv	Méretarány: 1:10 000
Rajz címe: Szabályozási és övezeti terv II. (Külterület)	Rajzszám: SZ-J2/M
Felelős településtervező: Pekkerné Szabó Piroska TT1-08-0073	Településrendezés társtervező: 2016.01.
Felelős közlekedéstervező: Réder Tibor TK0 08-0133	Felelős közműtervező: Ferenczi Huba TV-T-08-0253 TE-T-08-0253
Felelős zöldfelületi és tájrendezési tervező: Pekkerné Szabó Piroska TK-08-0073	

A tervezési alaptérkép az állami alapadatok felhasználásával készült.